

KATASTRÁLNÍ ČÍSLO
KATASTRÁLNÍ ÚZEMÍ
POVRCH ÚZEMÍ
VZDÁLENOST ŠACHET

NÁZVY ŠACHET

1	354		
Dýžba			
komunikace – živice			
11.00	40.00	46.00	43.50

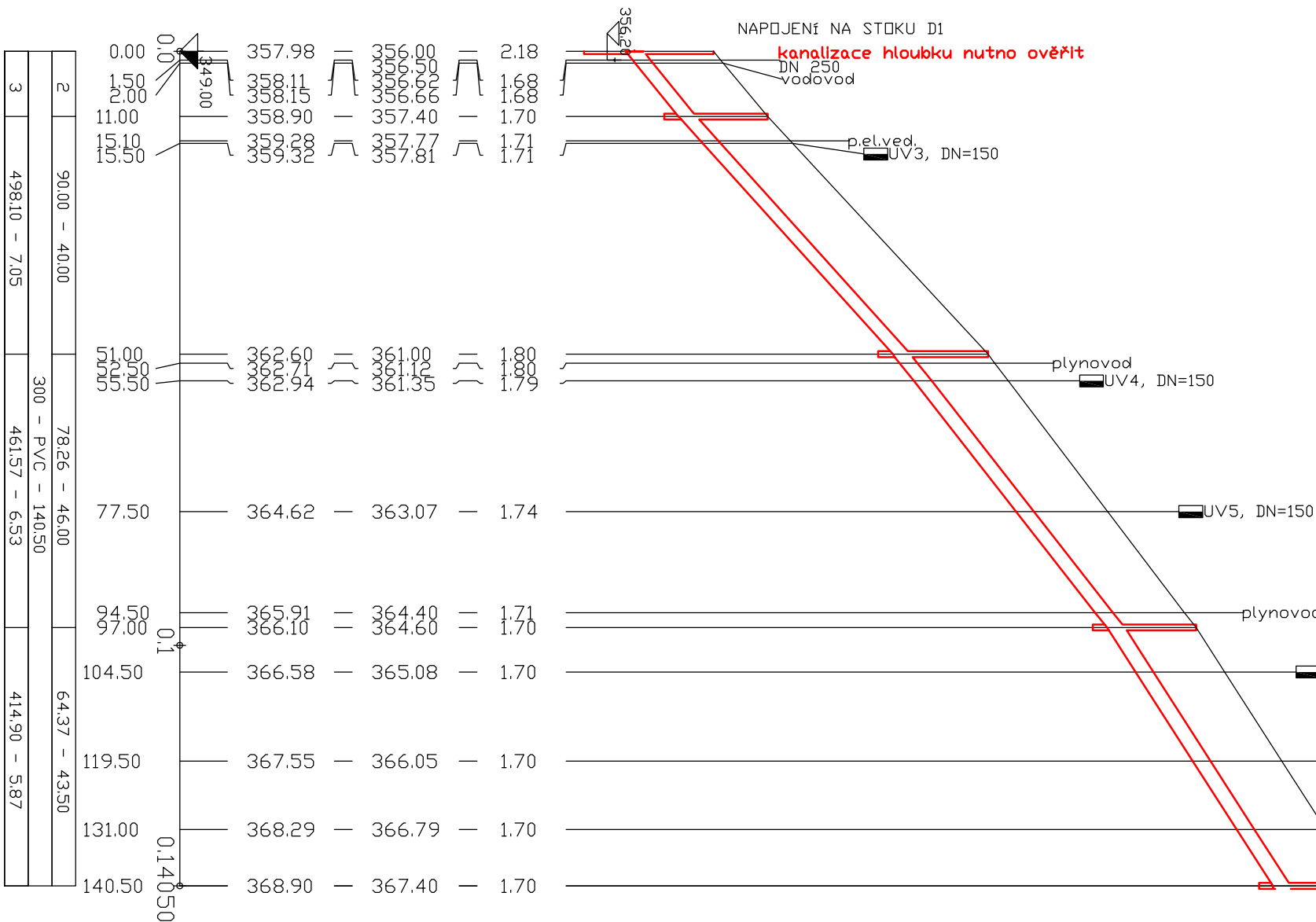
LEGENDA:

1)	402/1	
2)	81,82	- 11,00
3)	472,89	- 6,69



STOKA D2
SLUNEČNÁ ULICE



MERITKD 1:1000 / 1:100



SO 03 DEŠŤOVÁ KANALIZACE

HLOUBKY KANALIZACE V MÍSTECH NAPOJENÍ NUTNO OVĚŘIT

HLOUBKY ULOŽENÍ OSTATNÍCH INŽENÝRSKÝCH SÍTÍ PŘI KŘÍŽENÍ JSOU ORIENTAČNÍ

<div>EGYPROJEKT <small>SPOL. S R.O.</small></div> <p>Projektová a inženýrská činnosť Vodohospodárske stavby a vodní hospodárstvi</p> <p>IČO : 63 50 96 87 Částkova 74, Pieň Tel/fax: 377 455 183 e-mail: projektece@egyprojekt.cz</p>		<p>Investor : Obec Dyšina Nám. Míru 30, 330 02 Dyšina</p>	
Místo :	Dyšina	č.zak.:	1526
Zodp.proj.:	Ing.K.Kretková 	Datum :	10/2020
Hl.ling.proj.:	Ing.J.Eggenmair 	Stupeň :	

Příloha :

Podélný profil stoky D2 - Slunečná ulice

Příloha :

DUR+DSP

D.1.3.3.2

Akce :

Dýšina - Školní ulice prodloužení kanalizace